



У КАРТЫ МИРА

КЕНИЯ · УГАНДА

У КАРТЫ МИРА

Р. Н. ИСМАГИЛОВА, Е. В. ТАЛАНОВА

КЕНИЯ · УГАНДА

Географический очерк

ГОСУДАРСТВЕННОЕ ИЗДАТЕЛЬСТВО
ГЕОГРАФИЧЕСКОЙ ЛИТЕРАТУРЫ

Москва 1959

В этой брошюре рассказывается о восточноафриканских странах Кении и Уганде, об их богатой и разнообразной природе, хозяйстве, населении и его борьбе за свои права.

*На первой странице обложки: Кокосовая пальма
На последней странице обложки: Сборщик кофе*

КЕНИЯ

Общие сведения

Кения — английская колония в Восточной Африке, по площади (582,6 тыс. кв. км) примерно равная Франции. На севере Кения граничит с Эфиопией и республикой Судан, на западе и юге с английскими владениями — протекторатом Угандой и подопечной территорией Танганьикой, на востоке омывается водами Индийского океана и граничит с Сомали, находящимся под опекой Италии. Свое название страна получила от имени горы Кения, что в переводе означает «белая гора».

Административный центр — г. Найроби, по данным 1957 г., насчитывает 227 тыс. жителей.

История Кении изучена еще слабо. Данные археологических раскопок свидетельствуют о том, что территория страны была заселена с давних времен: некоторые из каменных орудий относятся к эпохе раннего палеолита. Побережье Кении, как и всей Восточной Африки, было известно египетским, греческим, арабским и персидским купцам задолго до нашей эры. В VII в. побережье Кении захватили арабы, создав крупные поселения — Пате, Ламу, Малинди, Момбаса. Они были обнесены стенами, развалины которых сохранились до наших дней. Из арабских султанатов вывозилось большое количество рабов-африканцев в Аравию, Индию и другие страны. Рабов арабы использовали также в своем плантационном хозяйстве.

В XVI в. большинство арабских султанатов в Восточной Африке захватили португальцы. Несколько веков продолжалась борьба арабов с португальцами и закончилась победой арабов. В начале XVIII в. португальцы

были изгнаны из всех районов, расположенных к северу от р. Рувума. Их власть сохранилась лишь на территории современного Мозамбика. В следующем столетии развернулась борьба между Англией и Германией за обладание африканскими землями, окончившаяся в 1890 г. подписанием Гельголандского договора, по которому территория современной Кении была признана сферой английского влияния.

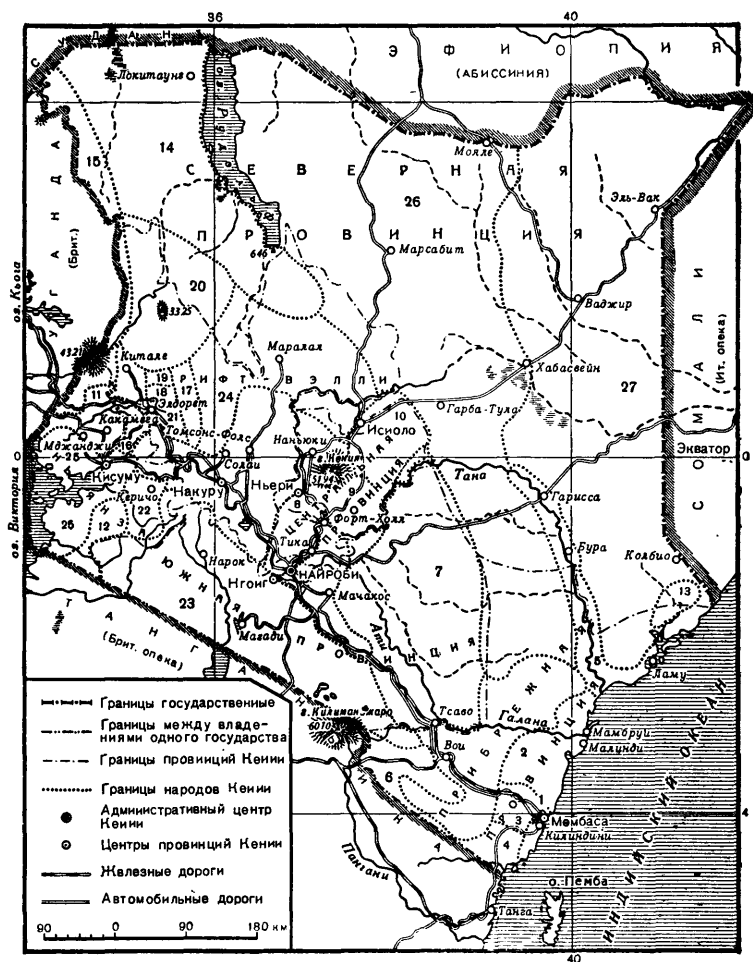
В 1920 г. Кения, входившая до того в Восточноафриканский протекторат, была объявлена колонией. Не вошла в нее лишь узкая прибрежная полоса, которая считается владением султана Занзибара и за которую Англия ежегодно уплачивает султану ренту. Этот район называется протекторатом. Однако по существу никакой разницы в управлении этим протекторатом и колонией Кенией нет. Верховная власть и в колонии, и в протекторате принадлежит английскому губернатору. Исполнительная власть в Кении осуществляется Советом министров, в котором африканцы имеют лишь два министерских портфеля. Очень ограниченное число африканцев пользуется избирательными правами. Избирать может лишь человек, достигший 21 года, имеющий доход свыше 120 фун. стерл. в год, образование, опыт общественной или государственной службы и т. д.

Вся страна разделена на шесть провинций и один округ. Провинции в свою очередь делятся на дистрикты. В деревнях власть принадлежит вождям и старшинам, которые, как правило, назначаются и оплачиваются колониальными властями.

Природа

Поверхность Кении в целом представляет обширное плоскогорье со средней высотой около 1000—1200 м над уровнем моря. Лишь вдоль побережья Индийского океана протягивается полоса низменности шириной до 200 км.

Наиболее значительные высоты и расчлененный рельеф имеет западная часть плоскогорья. Здесь проходит с севера на юг глубокая и узкая сбросовая впадина — огромная трещина в теле африканского материка. Она является центральной ветвью Великой восточноафриканской системы разломов, возникшей в результате



Кения

I. Банту

1. Ньяка. 2. Гирьяма. 3. Доруме. 4. Диго. 5. Покомо. 6. Теита. 7. Камба. 8. Гикуйю.
9. Эмбу. 10. Меру. 11. Балухья. 12. Кисиа. 13. Бони

II. Нилоты

14. Туркана. 15. Карамоджо. 16. Нанди. 17. Камасиа. 18. Эндо (кейо). 19. Мараквет. 20. Сук. 21. Элгейо. 22. Кипсигис. 23. Масая. 24. Самбуру. 25. Луо


III. Кумиты

26. Галла. 27. Сомали

мощного горообразования в третичном и четвертичном периодах. Горообразовательные движения выразились в расколах земной коры на отдельные глыбы, из которых одни были подняты на большую высоту, а другие опущены в виде сбросовых впадин — грабенов, как их называют ученые геологи. Расколы сопровождались бурной вулканической деятельностью. Все это обусловило чрезвычайное разнообразие рельефа западной части страны. Здесь можно видеть массивные уступы, тянущиеся на десятки и сотни километров, высокие лавовые плато и громадные вулканические конусы, как бы «насаженные» на общий приподнятый цоколь плоскогорья.

Днище сбросовой впадины очень неровное. Наибольшей высоты (около 2000 м) оно достигает в седловине Гилгил, через которую в настоящее время проложена железная дорога. Отсюда дно грабена ступенчато понижается к северу и к югу; на крайнем севере, в районе озера Рудольф, высота его не превосходит 300—500 м. Поперечные пороги разделяют днище на отдельные замкнутые котловины, заполненные вулканическими отложениями. Часть котловин занята мелководными озерами. Со дна грабена поднимаются многочисленные вулканы, по большей части потухшие; самый высокий из них — Лонгонот, расположенный неподалеку от озера Найваша. Некоторые из вулканов действуют до сих пор: таковы, например, вулканы Эндрью и Телеки близ южной оконечности озера Рудольф. На всем протяжении грабена встречаются горячие соленые источники и выходы газов.

По краям сбросовой впадины возвышаются величественные нагорья, сложенные мощными толщами застывшей лавы. Они обрываются к днищу грабена отвесными стенами головокругительной высоты — местами до трех километров. Восточный край впадины образуют (с севера на юг) плато Лайкипия, Абердер и Кикуйю, высоты которых колеблются от 1500 до 3000 м и более. Несколько восточнее плато Абердер поднимается исполинский конус потухшего вулкана Кении, давшего свое название всей стране. Кения — вторая по высоте гора Африки (5194 м); она уступает только Килиманджаро, расположенному на территории соседней Танганьики. Ее вершина увенчана ослепительно сверкающей на солнце короной вечных снегов и льдов.



Нагорье Кении

К западу от сбросовой впадины лежит нагорье Мау, достигающее 3000 м над уровнем моря. На северо-западе от него расположено более низкое (около 2000 м) плато Нанди. Еще далее к северо-западу и северу, на плато Уазин-Гишу и Транс-Нзоя, высоты постепенно уменьшаются до 1500 м и менее. На границе Уганды над общим уровнем плоскогорья высится потухший вулкан Элгон (4321 м) с огромным кратером (15 км в поперечнике).

Восточная часть плоскогорья Кении, спускающаяся рядом ступеней к приморской равнине, отличается гораздо меньшими высотами (не более 500 м) и монотонным, преимущественно слабо волнистым рельефом.



Гора Кения

Кения, как и почти вся Восточная Африка, расположена в зоне экваториальных муссонов. На востоке страны, особенно на береговой низменности, климат очень жаркий. Так, в Момбасе, главном порту колонии, средняя температура самого прохладного месяца (июля) $+23,9^{\circ}$, а самого теплого (марта) $+27,8^{\circ}$. На высоких плоскогорьях западной части Кении температуры значительно более умеренны. В Найроби, лежащем на высоте 1670 м над уровнем моря, в году нет ни одного месяца со средней температурой выше 19° ; в то же время среднемесячные температуры здесь не спускаются ниже 14° . Климат нагорных районов Кении — один из самых здоровых в Африке; его по праву называют «климатом вечной весны».

Различные части страны получают неодинаковое количество осадков. Наиболее бедны влагой северо-восточные районы, граничащие с Эфиопией и Сомали, а также замкнутые котловины днища грабена. Годовая сумма осадков в этих местах составляет не более 250—500 мм. Высокие западные плоскогорья получают гораздо больше осадков — в среднем от 750 до 1000 мм; на склонах гор Кении и Элгона количество осадков доходит даже до 1500 мм. Хорошо увлажнено также побережье



Озеро Баринго

Индийского океана, где выпадает до 1000—1200 мм осадков в год. Осадки, как и повсюду в тропиках, выпадают в основном в виде сильных грозовых ливней. В течение года в стране наблюдается два дождливых сезона — в месяцы, непосредственно следующие за весенним и осенним равноденствиями (март — май и сентябрь — ноябрь).

Наиболее крупные реки Кении — Тана, Галана, Васо-Ньи́ро, текущие в Индийский океан, и Нзоя, впадающая в оз. Виктория. Все они маловодны и несудоходны. Многие речки существуют лишь во время дождей, после чего они быстро пересыхают.

На западе страны находится самое большое в Африке оз. Виктория. Площадь его — 68 тыс. кв. км, глубина — до 80 м. Берега его, изрезанные многочисленными бухтами, связаны регулярными пароходными линиями. Виктория — второе в мире по величине пресноводное озеро (после Верхнего в Северной Америке).

На дне сбросовой впадины имеется около двадцати неглубоких, постепенно пересыхающих озер, из которых

наиболее значительны — Рудольф, Баринго, Накуру, Найваша и Магади. Баринго, Накуру и Найваша — пресноводные озера, все же остальные сильно засолены. Высохшие части оз. Магади покрыты почти чистой солью.

Озеро Рудольф на крайнем севере Кении имеет площадь 8,5 тыс. км и глубину до 73 м. В прошлом оно было значительно больших размеров и имело сток к Нилу. Об этом свидетельствует тот факт, что в настоящее время в Ниле водятся те же виды рыб, что и в оз. Рудольф.

Разнообразие рельефа и климата отражается на почвенно-растительном покрове. Наиболее засушливые районы на границе с Сомали — это полупустыни с отдельными пучками невысоких злаков и многочисленными колючими кустарниками; местами здесь встречаются солончаки, почти лишенные растительности. По мере увеличения количества осадков полупустыня переходит в опустыненные саванны с разреженным травяным покровом и редкими низкорослыми деревцами и кустарниками, также по большей части колючими (в основном акации и мимозы). Опустыненные саванны развиты на красно-бурых почвах, сильно ожелезненных с поверхности и малоплодородных. Этот тип растительности распространен на восточной окраине внутреннего плоскогорья Кении, а также на всем протяжении сбросовой впадины.

На высоких плоскогорьях западной части Кении преобладают типичные саванны с высоким густым травостоем и отдельно стоящими деревьями — баобабом, пальмой дум, канделябровыми молочаями. Во время дождей травы в саваннах достигают высоты полутора-двух метров и высыхают в сухое время года, деревья и кустарники по большей части сбрасывают листву, и весь ландшафт как бы окрашивается в унылый желто-бурый цвет. Под типичными саваннами развиты плодородные красные почвы, сформированные в большинстве случаев на вулканических породах.

В некоторых районах, в особенности по берегам оз. Виктория, древостой в саваннах сгущается, образуя так называемые «сухие», или саванновые, леса. В Восточной Африке они известны под местным названием «миомбо» и состоят из низкорослых, сильно ветвистых



Город Ламу на побережье Индийского океана

листопадных деревьев, вроде наших яблонь, и по внешнему виду очень напоминают плодовый сад. В таких лесах много света, и поэтому почва покрыта пышным травянистым ковром.

На побережье Индийского океана типичные саванны и саванновые леса чередуются с зарослями колючих кустарников и густыми вечнозелеными влажнотропическими лесами вдоль рек. Плоские, заболоченные участки берега, особенно в устьях рек, покрыты мангровыми зарослями. На песчаных берегах растут стройные кокосовые пальмы.

В горах можно наблюдать постепенную смену высотных поясов растительности. Нижние склоны покрыты саваннами и саванновыми лесами — такими же, как и на окружающих плоскогорьях. Выше идут горные тропические леса с пышной и густой древесной растительностью. Здесь растут абиссинское дерево куссо, подокарпус, древовидный можжевельник и многие другие

хвойные породы. Подлесок состоит из древовидных папоротников и различных кустарников. Стволы деревьев покрыты мхами и лишайниками и опутаны бесчисленными лианами.

На высоте 2300—2800 м лес постепенно сменяется зарослями бамбука и древовидного вереска. Еще выше, начиная с 3000—3500 м, преобладает горнолуговая растительность, за которой следует пояс голых скал и каменистых россыпей, переходящий в пояс вечных снегов и ледников.

Животный мир Кении очень богат, хотя за последние десятилетия подвергся сильному истреблению (особенно крупные животные). В настоящее время дикую фауну во всем ее разнообразии можно наблюдать только в заповедниках. Здесь встречаются слоны, носороги, жирафы, буйволы, зебры, страусы, львы, леопарды и др.; насчитывают десятки различных видов антилоп. Многие реки страны изобилуют гиппопотомами и крокодилами.

Хозяйство

Кения — страна аграрная. Это видно из того, что продукты сельского хозяйства составляют более $\frac{3}{4}$ ее экспорта.

Основные экспортные культуры — сизаль, кофе, чай, пиретрум — производятся либо в хозяйствах европейских фермеров, либо английскими компаниями. В 1955 г. у европейцев было отведено (в тыс. га): под пшеницу — 138, сизаль — 75, кукурузу — около 64, кофе — 24, хлопчатник — 40, пиретрум — 8, чай — 9 и т. д.

Африканцы на своих участках выращивают кукурузу, сорго, просо, батат, различные овощи. Под плантациями кофе у африканцев занято всего 3 тыс. га, чая — 160 га, под пиретрумом — 734 га и т. д. В очень небольших количествах африканцы выращивают сизаль.

Сизаль — твердоволокнистая культура, из которой делают канаты, щетки, мешки и т. п., — пользуется огромным спросом на мировых рынках. Недаром его называют культурой, делающей доллары. Плантации сизаля расположены главным образом в плодородных Центральной и Прибрежной провинциях. Большая часть плантаций сизаля принадлежит английским компаниям.



Плантація сизаля



Обробка сизаля



Сушка и сортировка кофе

Основной район кофе — Центральная провинция. Значительные кофейные плантации есть также в западной части страны, в провинции Ньянца и на северо-западе в районе Транс-Нзоя. Компания «Далджетти энд компани» собирает $\frac{2}{3}$ всего кофе в стране. Низкие сорта кофе потребляются внутри страны, а также экспортируются в соседние африканские страны, а высшие сорта — в Англию, США, Западную Гер-

манию и в небольших количества в Италию.

Плантации чая расположены в провинциях Ньянца, Центральной и отчасти в Рифт-Вэлли. До недавнего времени они принадлежали почти исключительно европейцам. В последние годы, однако, все больше африканцев начинают выращивать чай.

В 1957 г. в стране собрано (в тыс. т): кофе — 21, чая — 10, сизаля — 41, пиретрума — 3,3, хлопка — 5, пшеницы — 135.

Продукция европейских плантаций и фермерских хозяйств составляет около 90% всего экспорта Кении. Африканцы производят не более 10% экспортных товаров. Это в основном кожи и шкуры, кофе и т. п.

В 1956/57 г. поголовье крупного рогатого скота насчитывало около 7 млн. (из них 6,2 млн. принадлежало африканцам) и овец — 2,7 млн.

Тяжелой промышленности в Кении нет. Горная промышленность развита слабо, хотя Кения богата различными полезными ископаемыми. В национальном доходе страны продукция горнодобывающей промышленности составляет всего один процент. В послевоенный период усиливается интерес иностранных монополий к ископаемым богатствам Кении: ведутся топографические изыскательские работы, составляются геологические карты

Кения — самый крупный в мире поставщик кианита¹. Одним из крупнейших в мире является месторождение диатомита² в Рифт-Вэлл. В Кении есть также золото, графит, асбест, сода, богатые месторождения талька, небольшие месторождения каменного угля и нефти. Добыча составляла в 1956 г.: золота — 383 кг, диатомита — около 5 тыс. т, соли — 25,8 тыс. т, соды — 119 тыс. т. На соду приходится более половины стоимости всей добычи полезных ископаемых.

Существующие в стране предприятия по первичной обработке сельскохозяйственного сырья — хлопкоочистительные, маслодельные, сыроваренные, консервные, сахарные и пивоваренные заводы — очень невелики. Общее количество предприятий обрабатывающей промышленности достигает 4000, но занято в них всего 60 тыс. рабочих. Следовательно, на одно предприятие приходится в среднем 15 рабочих.

Железных дорог в Кении мало. Основная магистраль протяженностью 1394 км связывает Кению с Угандой. От нее отходит несколько небольших веток, связывающих эту магистраль с районами крупного плантационного хозяйства и горнодобывающей промышленности. Безрельсовых дорог 3520 км.

Внешняя торговля Кении типична для большинства колониальных стран. В 1957 г. экспорт составил 27 млн. фун. стерл., импорт — 88. Основные статьи экспорта: кофе (46% по стоимости), чай (12%), сизаль (9%), экстракт дубителей, кукуруза, кожи и шкуры, сода и т. п. Импорт состоял из продовольствия, текстиля и других промышленных товаров.

Главную роль во внешней торговле Кении играет Великобритания; на ее долю приходилось в 1956 г. 42,1% импорта и 24,5% экспорта. За последние годы наблюдается значительное усиление интереса западногерманских фирм к стране: в 1956 г. 18,9% ее экспорта приходилось на Западную Германию.

Население

Общая численность населения, по оценке 1957 г., 6250 тыс. человек. Примерно 98% населения — африкан-

¹ Кианит — минерал; применяется как кислотоупорный и огнеупорный материал.

² Диатомит — горная порода; применяется в строительной, химической и др. отраслях.

цы. Они делятся по языку на три большие группы: банту, нилотскую и кушитскую.

Банту составляют около 70% всего африканского населения колонии. Территориально народы, говорящие на языках банту, делятся на три группы: банту Прибрежной провинции — ньика, теига, покомо; банту Центральной провинции — гикуйю и камба; банту провинции Ньянца — балухья, кисии, куриа и др.

Область расселения народов, говорящих на языках нилотской группы, находится между областями расселения банту провинции Ньянца и банту Центральной провинции. Наиболее крупные из нилотов — луо (715 тыс. человек)¹ и нанди, насчитывающие вместе с родственными им племенами кипсигис, камасиа, элгейо и другими около 400 тыс. человек.

Самую южную группу нилотских народов Кении составляют масаи. Граница колонии делит этот народ на две части: одна — численностью примерно 90 тыс. человек живет в Кении, другая — около 114 тыс. в Танганьике. Масаи до прихода европейцев кочевали на огромной территории, простирающейся от оз. Рудольф на севере до современного резервата масаи на юге. Большая часть масаи, однако, была выселена колонизаторами с хороших северных пастбищ на юг. Часть же масаи (племена самбуру, ньемпс) до сих пор живет в северных районах южнее оз. Рудольф. На языках нилотской группы говорят также туркана (около 80 тыс.), населяющие районы западнее оз. Рудольф.

Народы, говорящие на языках кушитской группы, — галла и сомали — населяют Северную и часть Прибрежной провинции, т. е. более половины всей площади Кении. Их 120 тыс. человек.

Помимо африканского населения, в Кении живут индийцы, арабы и европейцы. В настоящее время арабов в стране 33 тыс. человек. Они занимаются в основном мелкой торговлей и живут преимущественно в городах, причем почти половина из них — в Момбасе.

Индийцы, как и арабы, знали Восточную Африку, и в частности Кению, с далеких времен, однако массовая иммиграция их в Африку началась лишь в XX в., когда огромные партии индийцев были ввезены на строитель-

¹ Здесь и далее численность африканского населения дана на основании последней переписи (1948 г.).

ство железной дороги, соединившей побережье Индийского океана с хлопководческими районами соседней Уганды. После окончания строительства многие из них остались жить в Кении. Сейчас в стране около 162 тыс. индийцев. Живут они в основном в городах, где работают на небольших предприятиях, в типографиях, различных ремонтных мастерских. Немало индийцев адвокатов, врачей, чиновников административных учреждений, владельцев магазинов, отелей, ресторанов и т. п.

Европейцев в Кении (в основном англичан) около 62 тыс. человек, или менее 1% всего населения страны. Однако именно этой небольшой группе населения принадлежит власть в стране. Европейцы занимают также господствующее положение в экономике страны: им принадлежат лучшие земли, на которых создано крупное плантационное хозяйство, горная промышленность, банки и т. д.

подавляющее большинство населения живет в сельских местностях. Европейцам принадлежит более 4 млн. га лучших земель в Центральной и Западной Кении — это так называемое «белое нагорье». По закону 1939 г. африканцам и индийцам категорически запрещается приобретать земли и селиться в этом районе. Африканцам разрешается жить здесь только в том случае, если они работают в качестве батраков на фермах европейцев.

Коренное население имеет право жить только в специально отведенных районах — резерватах. Первый резерват (резерват масаи) был создан еще в 1905 г.; к 1912 г. были определены границы других резерватов. Земли резерватов считаются собственностью британской короны, переданной в пользование африканцам. Причем по существующему положению губернатор может в любое время отнять землю для так называемых общественных нужд. Площадь резерватов составляет 134 тыс. кв. км. На первый взгляд она кажется значительной, в действительности же огромные районы почти непригодны ни для земледелия, ни для скотоводства.

Одна пятая резервата масаи, например, занята пустыней, почти непригодной для жизни, остальные $\frac{4}{5}$ сухие степи, большие районы средней части резервата и на западе заражены мухой цеце. То же наблюдается и в резервате камба, где в дистрикте Кипуи лишь $\frac{1}{6}$ всей площади пригодна для жизни.



Столица Кении г. Найроби

Недостаток плодородных земель в резерватах приводит к необычайной скученности населения в местах, наиболее пригодных для жизни. Особенно перенаселены резерваты балухья и гикуйю. Поэтому вопрос о земле всегда был и остается основным лозунгом борьбы народов Кении; они требуют отмены законов 1939 г. и возвращения отнятых у них земель.

Городов в Кении немного, и они невелики по размерам. Самый большой город Кении — административный центр колонии — Найроби. Свое название город получил по имени речки Найроби и означает в переводе с языка масаи «студеная вода».

Найроби — важный узел коммуникаций. Через него проходят трансафриканские воздушные линии, он является также центром пересечения шоссейных дорог, через город проходит, в частности, так называемая Большая северная дорога, соединяющая Египетский район ОАР с Южно-Африканским Союзом. Автобусные линии соединяют его с другими городами Кении и Танганьики, а железная дорога связывает с побережьем Индийского океана на востоке и с оз. Виктория и Угандой на западе.


Весь путь от Момбасы на берегу Индийского океана до Найроби занимает около восемнадцати часов. Из окна вагона открывается чудесный вид: пальмовые рощи сменяются в районе Вои большими плантациями сизаля, принадлежащими европейцам. От Мтито Андеи дорога идет по заповеднику. Вдали виднеется снежная вершина Килиманджаро, по обеим сторонам раскинулась саванна.

Из небольшой железнодорожной станции Найроби превратился теперь в город европейского типа с огромными зданиями, парками, стадионами и т. п. Широкие асфальтированные улицы обсажены деревьями, повсюду много цветов. По улицам, особенно в часы пик, можно видеть непрерывный поток машин.

В Найроби расположены предприятия обрабатывающей промышленности, конторы различных европейских фирм и компаний, типографии, издательства журналов и газет на английском, африканском и индийских языках. Здесь находится Управление Восточноафриканской верховной комиссии, координирующей работу основных ведомств трех территорий — Кении, Уганды и Танганьики, а также резиденция губернатора Кении, Законодательный совет и Совет министров.

Здание Законодательного совета — одно из самых высоких в городе. Достопримечательность его — огромный зал, в котором собраны щиты различных народов Кении, а также удивительно тонкая резьба так называемых занзибарских дверей.

В Найроби много отелей, ресторанов, клубов, кинотеатров и т. п. В 1952 г. открыт национальный театр Кении. В северной части города расположен Кориндонский музей. В нем собраны богатые этнографические коллекции — костюмы, головные уборы, украшения и другие вещи различных народов Кении. Большой отдел посвящен археологии и естественной истории страны. В городе есть несколько библиотек, самая большая из которых предназначена только для европейцев. Библиотека для африканского населения расположена в африканской части города в локации Пумвани. Особые библиотеки, как и больницы, существуют для индийцев и арабов. Школы также разные для детей африканцев и европейцев. В 1956 г. в Найроби открыт высший технический колледж, в котором учатся студенты не толь-



Город Момбаса — главный порт Кении

ко Кении, но также Уганды, Танганьики, Северной и Южной Родезии.

Африканцы живут в особых локациях, расположенных на окраине города. Красивые здания европейского типа сменяются здесь хижинами или бараками, наскоро сколоченными из ящиков и ржавого железа, где дверью часто служит кусок старого одеяла. В одной комнате нередко ютится несколько семей. Антисанитарные условия, необычайная скученность населения приводят к массовым заболеваниям.

Второй по величине город Кении — Момбаса, главный порт страны, насчитывавший в 1956 г. 185 тыс. жителей. По железной дороге сюда направляется весь экспорт страны, а с прибывающих пароходов выгружаются товары, привезенные в Кению из других стран. Через Момбасу вывозятся грузы не только из Кении, но также из Уганды, северных районов Танганьики и частично из Конго.

В Момбасе две гавани: одна, расположенная в западной части, может принимать океанские суда с большим водоизмещением, другая — лишь небольшие местные суда, связывающие Кению с восточноафриканскими пор-



Улица в городе Момбаса

тами, а также с Индией, Мадагаскаром и т. д. Момбаса расположена на небольшом острове. Кокосовые пальмы, мангровые заросли и обилие вечнозеленых тропических растений придают городу необычайно живописный вид.

История города насчитывает много веков: предполагают, что он возник задолго до нашей эры. С первых веков нашей эры арабские купцы вывозили через Момбасу из внутренних районов современной Кении и Танганьики слоновую кость, а также большое количество рабов-африканцев. Момбаса — свидетель упорной борьбы арабов с португальцами. В ходе этой борьбы город был не раз разграблен и сожжен португальцами. До наших дней в восточной части острова сохранился Форт Христа, построенный португальцами как опорный пункт в 1593—1594 гг. Многовековая история не могла не отразиться на внешнем облике города; поэтому в архитектуре здесь наряду с чертами современного города чувствуется значительное влияние арабской культуры. Из других городов можно отметить Накуру — центр крупного плантационного хозяйства европейцев (37 тыс. жителей) Кисуму (18,5 тыс.), Керичо, Китале, Какамега и др.

Африканские народы Кении отличаются не только по физическому облику и языку, но также по уровню социально-экономического развития, материальной и духовной культуре, образу жизни, обычаям и т. д. Банту в основном земледельцы; многие из них сочетают земледелие со скотоводством. Большинство нилотов и кушитские народы — скотоводы, хотя у некоторых из них (нанди и отчасти масаи) земледелие начинает играть в хозяйстве все большую роль.

Наиболее многочисленный и развитый среди народов Кении — гикуйю (группа банту). В литературе, впрочем, укоренилось название «кикуйю», вошедшее в употребление из языка суахили (одного из языков банту, широко распространенного в странах Восточной и Центральной Африки). Гикуйю населяют центральную часть страны к северу от г. Найроби и насчитывают вместе с близкими к ним племенами меру и эмбу более полутора миллионов человек. У гикуйю есть своя интеллигенция, растет рабочий класс, появляется национальная буржуазия. Они всегда были в первых рядах борцов за землю и демократические права. Еще в двадцатые годы гикуйю создали свою политическую организацию — Центральную ассоциацию гикуйю, которая просуществовала до 1940 г. и была запрещена колониальными властями Кении. Гикуйю составляли ядро другой организации африканцев — Союза африканцев Кении, созданного в 1944 г. Они возглавили народное движение 1952—1956 гг., так жестоко подавленное английскими властями.

Основное занятие гикуйю — земледелие. Сельскохозяйственный год делится у них на четыре периода: с марта по июль — сезон больших дождей, который называется «мбура я ньяхе», в это время сажают овощи и сеют зерновые; с июля до начала октября тянется сезон большого урожая (магетха ма ньяхе); в октябре после сбора первого урожая засевают просо, кукурузу и другие культуры, этот период называется сезоном коротких дождей (мбура я мвере), он продолжается с октября по январь; наконец, с января по март — сезон сбора проса (магетха ма мвере).

Основные продовольственные культуры гикуйю — кукуруза, сорго, различные виды проса, бобовые, бататы, сахарный тростник, маниока, ямс. Выращиваются раз-

личные виды бананов, ананасы и др., а также экспортные культуры — кофе и чай.

Гикуйю издавна были искусными земледельцами. Сельскохозяйственная техника их ко времени появления европейцев находилась на довольно высокой ступени развития: гикуйю и родственные им племена меру и эмбу строили ирригационные каналы, сооружали на склонах гор террасы, знали различные способы сохранения плодородия почвы.

Немаловажную роль в жизни гикуйю играет и скотоводство. Разводят преимущественно овец и коз; крупного рогатого скота мало, и он считается признаком богатства. Кожи и шкуры в большом количестве идут на экспорт. Из них шьют также одежду, ими укрываются ночью и т. д.

В прежнее время в семье гикуйю существовало строгое разделение труда: мужчины выполняли все тяжелые работы — заготавливали необходимый строительный материал и сооружали каркас для хижины; женщины крыли крышу, обмазывали стены. Строительство изгороди, загонов для скота, зернохранилищ также считалось обязанностью мужчин. Женщины занимались домашней работой: готовили обед, приносили воду, обеспечивали дом топливом и т. д. Женская работа считалась позорной для мужчины, и делал он ее только в случае крайней необходимости. Тяжелые полевые работы, связанные с расчисткой нового участка от деревьев и кустарников, вскапывание земли палкой-копалкой или мотыгой, также выполнялись мужчинами. Бананы, ямс, бататы, сахарный тростник, табак выращивали мужчины. Женщины же сажали кукурузу, просо, различные виды бобовых и овощи; пропалывали их вместе с мужчинами; урожай собирали в основном женщины. Уход за скотом, а также выделка шкур считались мужским делом. Однако в настоящее время, когда все больше мужчин уходит на заработки в города или на европейские фермы и все работы ложатся на женщин, стариков и детей, такого строгого разделения труда нет.

Большое внимание гикуйю уделяют трудовому воспитанию детей: с раннего возраста их приучают помогать родителям. Им обычно выделяют игрушечный огорожок и дают маленькую палку-копалку, которой они вскапывают свой участок. Под наблюдением родителей дети сажают

овощи и тщательно ухаживают за ними. Дети очень гордятся своей работой и стараются подражать взрослым. Девочки, кроме того, помогают матери по хозяйству, а мальчики пасут скот, ходят с отцом в лес собирать мед диких пчел, иногда на охоту.


В тропиках уход за посевами — дело исключительно трудоемкое: сорняки растут так быстро, что при плохой обработке поля может погибнуть весь урожай. Поэтому его пропалывают несколько раз. Для прополки собираются обычно родственники и друзья хозяина. Платы за работу не полагается, но хозяин должен устроить хорошее угощение, которое рассматривается не как вознаграждение за проделанную работу, а как долг гостеприимства. Во время работы повсюду слышны песни, работники соседних полей перебрасываются шутками, слагают друг про друга песенки, соревнуясь в остроумии.

Для того чтобы уберечь посевы от прожорливых птиц, организуются дежурства отдельных членов семьи. Такой порядок позволяет свободным от дежурства людям заниматься другими делами — строить или ремонтировать зернохранилища, ходить на рынок и т. д.

Самая горячая пора наступает во время уборки урожая. Собирают урожай, как правило, женщины, они же относят его домой. Мужчины же рубят стебли, выкорчевывают корни, сжигают их, а золу разбрасывают по полю. Собранный урожай складывается в зернохранилища, часть его в случае необходимости продается на рынке.

Гикуйю с давних времен занимались торговлей. Торговали обычно в определенном месте и в строго установленные дни. В это время прекращались всякие междоусобицы. За порядком следили специальные люди; категорически запрещалось в эти дни носить оружие. Торговали гикуйю и с соседними племенами камба и масаи. В обмен на скот они поставляли продукты земледелия. Предметами обмена служили также лук и стрелы, копья, мечи, различные украшения.

Рынки представляют собой исключительно живописную картину. На фоне голубого неба и зелени выделяются яркие расцветки женских платьев, блестят на солнце бусы, серьги, браслеты... Воздух наполнен разнообразными звуками — криками разноголосой толпы, блеянием овец, скрипом повозок и т. д. На рынке можно найти все:



Колодец в районе Керичо

одежду, как национальную, так и привозную, различные украшения, всевозможные земледельческие орудия — от палки-копалки до мотыг, а также фрукты и овощи. Тут же можно купить гончарные изделия местного производства и привозную алюминиевую посуду. Много различных поделок из тыквы — от тарелок разной формы и емкости до огромных кувшинов. Торговцы предлагают также корзины и корзиночки, мешки, циновки, плетеные двери и т. п. До сих пор, особенно в районах, удаленных от железных дорог и городов, существует меновая торговля. Африканцам зачастую трудно примириться с тем, что за большую корзину овощей они получают лишь маленькую монету, которую надо крепко зажать в кулак, чтобы не потерять; поэтому они предпочитают выменивать бобы, например, на ямс или на кукурузу, несколько корзин проса на одну овцу или козу и т. д.

К началу европейской колонизации у гикуйю значительного развития достигла домашняя промышленность, причем существовали уже весьма заметные признаки отделения ремесла от земледелия. Широко развито было кузнечное дело. Из железа изготавливали мотыги, топоры,

ножи, копыя, украшения и т. п. Кузнечным ремеслом занимались определенные семьи, ремесленные навыки передавались из поколения в поколение. Женщины обычно занимались гончарным делом, плетением корзин, циновок. Широко развита была выделка кож, изготовление из нее одежды, мешков. Сейчас, однако, домашние промыслы, за исключением выделки кож, постепенно исчезают и все большее место в хозяйстве занимают товары, приобретенные в магазине.

Каковы бытовые особенности гикуйю?

Пища их в основном растительная. Мясо гикуйю едят очень редко: по большим праздникам или во время жертвоприношений. Гикуйю никогда не едят свинины и рыбы. Излюбленным считается блюдо, приготовленное из мяса взрослого кастрированного барана, которого в течение трех месяцев держат в темной хижине, обязательно под кроватью женщины, и кормят ботвой бататов. Мясо обычно запекается на вертеле. Иногда мясо тушится с различными овощами.

Одно из любимых блюд гикуйю — жареные бататы. Бататы напоминают наш картофель, но сладкие на вкус. Из кукурузной муки пекут лепешки, варят каши, едят просто вареные или обжаренные початки. Часто кукурузу жарят и смешивают с различными бобовыми. Не меньшее значение в пищевом рационе гикуйю имеет просо. Из него варят кашу, либо мелют и из муки приготавливают тестообразную массу, которую едят в горячем виде, добавляя немного кукурузы и бобовых. В холодном виде такую пищу берут с собой в дальнюю дорогу. Много блюд готовят из бананов. Некоторые сорта бананов употребляют недозрелыми, когда мякоть еще твердая. Очищенные от кожуры плоды кладут на горячие угли и слегка поджаривают. Зрелые бананы едят сырыми или нарезают и смешивают с мукой; иногда их кладут в горшок и зарывают в землю, где они дозревают, приобретая особо приятный вкус и аромат. В пищу употребляют также множество дикорастущих плодов и ягод.

Гикуйю очень любят мед диких пчел. Собирают его обычно ночью в кожаные сумки. Чтобы выгнать пчел из дупла, под ним зажигают факелы.

Из меда, а также из сахарного тростника или кукурузы варят пиво. Алкогольный напиток (ньохи) приго-

товляют из сахарного тростника. Он слегка напоминает сидр и дает легкое опьянение.

Вся жизнь гикуйю проходит на улице. В хижинах лишь спят ночью и хранят утварь. Очаг в хорошую погоду устраивается на улице около хижины. Едят, как правило, тоже около хижины, причем женщины и мужчины часто едят отдельно. Есть полагается медленно, проявление нетерпения во время еды считается признаком дурного тона.

Гикуйю не знали деревень. Традиционные поселения, расположенные по склонам холмов на некотором расстоянии друг от друга, напоминают наши хутора. В последнее время для усиления полицейского контроля гикуйю насильно сгоняют в деревни.

Живут гикуйю в круглых хижинах, с конусообразной соломенной крышей. Стены плетеные и обмазанные глиной. Окон в хижине нет, входное отверстие иногда на ночь прикрывается приставной плетеной дверью. Строительство такой хижины занимает один день. При необходимости ее можно легко перенести с одного места на другое.

До сих пор у гикуйю сохраняется много различных поверий. Так, ни один гикуйю не построит новую хижину вблизи кладбища или места, где когда-то была пролита кровь. Эти места считаются обиталищами умерших духов, и растревожить их — значит вызвать их гнев. Хижина должна быть построена в один день, иначе, по поверью, ночью в ней могут поселиться злые духи и тогда семье не будет удачи.

После выбора места для новой хижины варится пиво. Рано утром в день строительства пивом обрызгивают площадку, на которой будет построена хижина. Иногда вместо пива употребляют молоко или жидкую кашу, в зависимости от обычаев рода, к которому принадлежит хозяин. Делается это для того, чтобы призвать духов предков оказать помощь в строительстве.

Работа по строительству дома продвигается быстро. Мужчины сооружают каркас жилища, женщины покрывают крышу травой, обмазывают стены. У гикуйю очень развита взаимопомощь. Если человек, которого просят помочь, отказывается почему-либо сделать это без уважительных причин, ему объявляется бойкот. Никто с ним не разговаривает, он чувствует всеобщее презрение. И это

продолжается до тех пор, пока он не заплатит штраф — овцу или козу за свое плохое поведение. Только после этого восстанавливается его доброе имя.

Пока женщины кроют крышу, мужчины поют песни, в которых каждый строитель получает по заслугам — воспевается энергия и трудолюбие одних и высмеивается лень других. Иногда мужчины обращаются к женщинам со словами: «Посмотрите на этих лентяек, которые работают, как хамелеоны: уже солнце садится, а они все возятся. Видно, придется зажечь факелы. Поторопились бы присоединиться к нам». На это женщины отвечают хором: «Вы сами лентяи, самое важное в строительстве дома — это крыша. Одни стены и непокрытая травой крыша не спасут вас ни от дождя, ни от жгучего солнца. Только мы делаем для вас хижину, в которой приятно жить. И вовсе мы не хамелеоны. Мы скорее ниони я ниаганга» (так называется маленькая птичка, которую гикуйю любят за ее нежное пение и чистоту гнезда).

После окончания работы хозяин вновь обрызгивает землю пивом или молоком, все встают, и старейшина деревни, повернувшись лицом к горе Кения, просит бога благословить это новое жилище. После молитвы разжигают огонь. В прежнее время полагалось высекать огонь, теперь же его приносят из другой хижины. Двум детям — мальчику и девочке, символизирующим мир и процветание, старейшина дает зажженный факел и учит словам, которые должны быть произнесены. Дети, а вслед за ними хозяева с хворостом входят в хижину. Разводится огонь, и только после этого в хижине можно поселяться.

Очаг обычно помещают в середине хижины, разделенной на две части: в одной — содержится скот, в другой — живет семья. Перегородки делят эту последнюю на несколько секций. Внутреннее убранство очень простое: постели в виде нар покрыты циновками и шкурами, посуда подвешена в сетках, сплетенных из растительных волокон, либо сложена в углу. Зажиточные гикуйю начинают строить кирпичные дома и обставлять их по европейскому образцу.

Одежда большинства гикуйю европейская — у мужчин костюмы или короткие штаны и рубаха для работы в поле. Женщины носят обычно яркие платья. Национальная одежда сохраняется лишь в местах, более отда-

ленных от городов и железных дорог. Она состоит у мужчин из двух кусков шкуры, доходящих до колен и завязанных на одном плече, у женщин — из кожного передника. Гикуйю чрезвычайно любят украшения — бусы, серьги, браслеты, изготовленные из бисера, медной и латунной проволоки и т. д.



В обществе гикуйю допускается многоженство, но у бедного человека, как правило, только одна жена. Каждая жена имеет свою хижину, в которой она живет со своими детьми, свой участок земли, орудия труда и т. д. Материально каждая жена независима от другой.

По обычаям гикуйю мужчина после женитьбы строит хижину и обзаводится собственным хозяйством. До рождения ребенка у него может быть только одна хижина, но с появлением ребенка он обязан построить вторую хижину, так как первая считается собственностью его жены. Он может приходить в эту хижину и ночевать в ней, но не имеет права приводить в нее своих друзей без согласия жены. Если он берет в дом вторую жену, то должен построить для нее отдельную хижину.

Колониальный режим затормозил, но не мог уничтожить культуру гикуйю. Письменная литература еще мало развита, но устное народное творчество гикуйю исключительно богато. Сказки, песни, пословицы и поговорки широко бытуют в народе. Из поколения в поколение передаются легенды о происхождении народа гикуйю, переселениях и отношениях его с соседними народами.

В одной из таких легенд рассказывается, например, как в начале сотворения мира человек по имени Гикуйю, основатель племени, получил от создателя Могаи землю. Могаи сказал Гикуйю, что если когда-нибудь ему понадобится помощь, пусть он совершит обряд жертвоприношения и обратится с поднятыми руками к горе Кения.

На указанном месте Гикуйю нашел красивую женщину и назвал ее Моомби. Они прожили долгую жизнь и были очень счастливы. Но у них было девять дочерей и ни одного сына. Это их очень огорчало, так как Ги-

куйю хотел иметь наследника. Тогда он обратился к богу и попросил помочь ему. Могаи приказал убить ягненка и козленка под деревом недалеко от дома, а мясо сжечь.

Дома его ожидали девять красивых молодых людей. Гикуйю сказал им, что отдаст за них своих дочерей только в том случае, если они согласятся остаться после женитьбы в его доме и подчиняться его жене Моомби. Юноши согласились. Так была основана большая семья — мбари йа Моомби, что значит «семья Моомби». Девять маленьких семей продолжали жить с родителями. Прошло много времени, семьи разрослись. Собрав совет, семьи решили разделиться. Так появилось девять родов гикуйю. Главами их считались женщины, их основательницы, а мужчины им подчинялись, много терпя от женской несправедливости: за малейший проступок им грозила смерть. Тогда мужчины задумали уничтожить существующий порядок. Но сделать это было нелегко, потому что женщины и физически были значительно сильнее мужчин и драться умели лучше. Они пошли на хитрость, решив сделать матерями одновременно как можно больше женщин, так как в этот период женщина слабее. План был приведен в исполнение. Так на смену матриархату пришел патриархат.

Племя стало с тех пор называться рорере ва Гикуйю, то есть дети Гикуйю. Против этого энергично протестовали женщины и в знак протеста отказались рожать детей. Чтобы доказать, что у них слово не расходится с делом, они немедленно убили всех родившихся мальчиков. Угроза подействовала: мужчины были вынуждены отказаться от своего решения. Девять основных родов гикуйю и по сей день называются по имени девяти дочерей Гикуйю и Моомби. Эти девять женских имен и сейчас самые распространенные у гикуйю.

К юго-востоку от гикуйю за р. Тана живут близкие к ним по языку и культуре камба. Они населяют большой резерват, включающий два дистрикта — Китуи и Мачакос. Общая численность камба около 612 тыс. человек. Страна камба значительно отличается от страны гикуйю: здесь нет тропических лесов и высоких гор, на востоке и юго-востоке преобладают сухие степи.

В резервате камба очень мало районов, пригодных для жизни. В дистрикте Китуи, например, всего 15% площади пригодно для земледелия. Скотоводство же во

многих местах невозможно либо из-за недостатка воды, либо из-за мухи цеце. Поселения камба располагаются обычно по берегам немногочисленных рек. Некоторые районы совсем необитаемы.

Камба земледельцы, но занимаются также скотоводством. Пища преимущественно растительная, хотя едят также мясо, молоко и масло.

Многие из них уходят на заработки в города, на фермы европейцев и т. д.

Камба славятся как хорошие резчики по дереву. Особенно развита деревянная скульптура, которую продают туристам. С обильной любовью камба делают из дерева всевозможные коробочки, ящички, выжигая на них различные узоры. Сосуды из тыквы, употребляемые для хранения воды, молока и пива, часто красиво расписываются.

Жилище камба несколько отличается от жилища гикуйю: воткнутые по кругу жерди связываются вверх. Получается шалаш, который затем покрывается травой.

Национальная одежда камба, изготовляемая из кожи,— передники, плащи из двух кусков кожи, связанных узлом на плече, и т. д. еще в прошлом веке стала заменяться одеждой из хлопчатобумажных тканей белого или синего цвета, привозимых торговцами суахили и арабами. Сейчас почти повсеместно одежда европейского типа.

У камба, как и у гикуйю, много различных игр, танцев. Рождение ребенка, замужество, инициации (обряд перехода во взрослое состояние) сопровождаются веселыми празднествами с песнями, танцами. Празднуют также окончание полевых работ и сбор урожая.

Районы, расположенные к юго-востоку от камба, населяют ньика численностью несколько более 240 тыс. человек. Ньика — один из народов, говорящих на языках банту. Основное занятие их земледелие, хотя у некоторых из них очень развито скотоводство. В прибрежных районах и вдоль рек занимаются рыбной ловлей.

Ньика издавна поставляют овощи на рынки Момбасы и других прибрежных городов. Кроме того, они торгуют с соседними народами, поставляя им лес для строительства лодок и жилищ, копал, а также продукты питания.

На крайнем западе страны живут балухья. Их более 650 тыс. человек. Основной район поселения балухья — Северная Ньянца.

Занимаются они земледелием и скотоводством, которое, однако, возможно не везде из-за распространения мухи цеце. Еще в начале XX в. широко развита была охота, особенно в долине р. Нзоя, где охотились большими группами на слонов и гиппопотамов, устраивая западни и используя собак. В настоящее время, как и в остальных районах Кении, охота значительно сократилась.

Много балухья работает на золотых приисках в Какамега, либо уходит на чайные и другие плантации европейцев и в города.

Занимаются балухья также торговлей. По дорогам нередко можно встретить небольшие лавки, принадлежащие балухья. В них продают мыло, спички, сахар, соль, чай, керосин и другие товары, приобретенные у европейских или индийских оптовых торговцев. Африканки прямо на дороге продают кукурузную похлебку и вареный рис. Такие места обычно многолюдны, и здесь передаются друг другу новости. Много народу собирается также на рынках, где можно не только купить необходимые продукты, но и побриться, починить одежду и т. д.


Район расселения балухья густонаселенный, встречаются места с плотностью населения до 600 человек на 1 кв. км. Используется каждый клочок земли. Повсюду встречаются поля кукурузы, сорго, земляных орехов, сады. Хижины с соломенной крышей, расположенные недалеко друг от друга, окружены бамбуковыми деревьями.

Лишь изредка обработанные поля сменяются зарослями кустарника.

Через Северную Ньянцу издавна проходил самый северный и самый короткий торговый путь, связавший побережье Индийского океана с Угандой. Поэтому народы этого района постоянно сталкивались с арабскими купцами и суахили, служившими проводниками. Этими связями объясняется распространение здесь языка суахили.

Почти со всех сторон балухья окружены нилотскими народами: сук — на севере, нанди — на востоке и юго-

востоке, луо — на юге, итесио — на западе и северо-западе. Кроме того, немало нилотов живет среди балухья и в значительной степени перемешались с ними. Вот почему в материальной культуре балухья много общего с живущими по соседству нилотскими народами. У балухья и луо, например, одинакова форма поселений — несколько хижин, обнесенных глиняным забором; жилище с двумя очагами, в то время как у других народов банту один очаг. Сходство земледельческих орудий и в первую очередь мотыги понятно: луо издавна приобретали их у балухья. Очень похожи обряды и обычаи этих двух народов.



Пастух Сомали

Луо, насчитывающие 750 тыс. человек, населяют районы, непосредственно примыкающие к озеру Виктория. Как и балухья, немало луо можно встретить на заработках в различных районах Кении — в Центральной и Прибрежной провинциях, в Рифт-Вэлли и т. д.

Группа нанди насчитывает более 473 тыс. человек. В нее входят собственно нанди, кипсигис, камасиа (или туken), элгейо (кейо), сук, мараквет и т. д.

Район, населенный нанди, расположен между областью обитания балухья на западе и европейскими владениями на востоке. Плодородные земли и пастбища были отобраны у нанди и переданы европейским поселенцам. Плато Уазин-Гишу с его прекрасными пастбищами превращено в крупный скотоводческий район и принадлежит европейцам. Очень много нанди работают у европейцев — пасут скот, выполняют различные полевые и домашние работы. Наиболее зажиточные нанди начинают строить дома с дверями и окнами, спят на кро-



Скотоводы северных районов Кении

ватях, сидят на стульях и т. д. Но подавляющее большинство нанди, не имеющее достаточно средств, вынуждено жить еще по-старому — вести хозяйство дедовскими методами и т. п.

Хотя нанди занимаются земледелием, однако главную роль в их жизни играет скотоводство. Про человека, который не имеет скота, говорят, что он потерял главное, ради чего стоит жить. Даже имена нанди связаны со скотоводством: Чепситио — красная корова; Кипроно — человек, который родился, когда козы возвращаются домой, и т. д. Скот — основное богатство, и человек, имеющий деньги, но не имеющий скота, не считается у нанди богатым. Скотом платят выкуп за невесту, из шкур шьют одежду и т. д. Кроме крупного рогатого скота, нанди держат овец, коз, кур. Скотоводство неотгонное, скот на ночь загоняют в специальные загороженные места вблизи хижин. Все больше нанди сочетают скотоводство с земледелием. Сажают кукурузу, картофель, бобовые, табак. Земледельческие орудия приобретались прежде у соседей банту, сейчас их покупают в лавке.

Охота занимает очень небольшое место в жизни нанди; охотятся обычно по десять, двадцать человек на львов и леопардов, а также на антилоп.

Основу питания составляют продукты скотоводства. Молоко заквашивают или смешивают с кровью. Есть мясо и пить молоко в один день запрещается. Варят различные каши из зерновых, употребляют в пищу бобовые и другие овощи, из кукурузы варят пиво. Свинину, рыбу, домашнюю птицу, яйца не едят.

Как и у других народов, у нанди существует разделение труда: мужчины расчищают новый участок, ухаживают за скотом; женщины занимаются домашним хозяйством, выделывают гончарную посуду и т. д. Многие работы выполняются сообща.

В культуре нанди много сходного с соседними народами — с балухья на западе и с масаи в Уазин-Гишу; некоторые сельскохозяйственные культуры нанди и балухья называются одинаково, очень сходны земледельческие орудия и т. д. Нанди, живущие на границе с балухья, знают иногда настолько хорошо их язык, что их нельзя отличить от балухья. В то же время в одежде, украшениях, прическах у нанди много общего с масаи. Как и у масаи, мужчины нанди заплетают сзади одну большую косичку, а спереди или сбоку одну маленькую. На ногах и руках у женщин украшения из металлической проволоки, закрученной кольцами.

Основная часть масаи населяет в настоящее время юг Кении — район, расположенный по границе с Танганьикой.

На масаи меньше, чем на другие народы Кении, оказали влияние европейцы и арабы. У них сохраняется национальная одежда, многие обычаи и т. д. Основное занятие масаи — скотоводство. Скот пасет, как правило, молодежь, кочуя со своими стадами иногда на большие расстояния. Стоянки очень непродолжительные, поэтому хижины строятся на скорую руку. Сплетенные из прутьев, они настолько малы, что стоять в них почти невозможно. Хижины ставятся по кругу, в середине получается двор, куда на ночь загоняют скот. Такое поселение называется крааль. Семейные, дети и старики живут в постоянных поселениях. Жилища здесь иного типа — это длинная прямоугольная хижина с плоской крышей. Крыша и стены обмазываются глиной. Перего-

родки делят хижину на несколько отделений, в каждой из которых живет семья (как правило, близкие родственники).

Скот — основное богатство у масаи, и для пополнения стада раньше совершались частые набеги на соседние племена. Воинственные масаи наводили ужас на караваны арабских работорговцев. Немецкий путешественник Деккен писал, что одного слова «масаи» достаточно, чтобы нагнать на караван панический страх. По его словам, существовали даже заклинания: «чтобы ни один из нас не встретился с масаи, львами и слонами...» Все эти ужасы, вероятно, преувеличены, но благодаря масаи работорговля затронула внутренние районы Кении в значительно меньшей степени, чем соседние территории.

Масаи издавна торговали с гикуйю, тента, джагга и др., приобретая у них продукты земледелия.

Северную часть Кении, составляющую почти половину всей площади страны, населяют сомали и галла, говорящие на кушитских языках. Эта часть Кении чрезвычайно редко населена.

Растительность здесь очень скудная: повсюду однообразные заросли колючих кустарников и акаций. Унылая картина нарушается лишь изредка встречающимися небольшими оазисами да термитниками, которых здесь множество.

Население постоянно кочует со своими стадами в поисках воды и корма для скота. Скот держат преимущественно мелкий — овец и коз, которые могут сравнительно долгое время обходиться без воды. Рек почти нет, если не считать временных вади, существующих лишь во время дождей и затем быстро высыхающих. В период дождей вся площадь превращается в сплошное болото, в котором вязнут ноги, и сообщение северных районов Кении с остальной частью прерывается из-за непроходимости дорог.

В наши дни в Кении, как и в других районах Африки, происходят существенные изменения в жизни народов. Работая на одном предприятии, постоянно сталкиваясь в повседневной жизни друг с другом, африканцы различных племен утрачивают черты, свойственные племенному быту. В результате происходит процесс стирания племенных различий: племенное постепенно вытесняет-

ся общенациональным. Этот процесс наблюдается в городах, на рудниках, на европейских плантациях и т. д., где работают люди различных племен.

В Кении есть рабочий класс, растет своя национальная интеллигенция и национальная буржуазия.

Общая численность работающих по найму африканцев составляет более полумиллиона человек. Сюда не входят сквоттеры, или батраки

с наделом. За небольшой участок земли они должны отработать на хозяина-европейца 180 и больше дней в год.

Значительный процент работающих по найму африканцев составляют отходники, приходящие на заработки в города, на рудники и т. д. на срок от одного месяца до года и больше. Однако все больше африканцев порывает с деревенской жизнью и пополняют ряды кадровых рабочих. Половина работающих по найму африканцев занята в сельском хозяйстве, 10,3% — в промышленности, 5,7 — на железных дорогах и в портах, 5,7% — в торговле и т. д.

Существующий в стране режим расовой дискриминации распространяется и на зарплату: африканец получает за равный труд в 10—20 и даже в 50 раз меньше, чем рабочий-европеец.

Рабочие Кении борются за свои права, создают свои профессиональные союзы. Особенно большое развитие профсоюзное движение получило после второй мировой войны: созданный в Найроби в 1949 г. Восточноафриканский конгресс профсоюзов возглавил профсоюзное движение всей Восточной Африки. Конгресс просуществовал лишь год: в мае 1950 г. он был разгромлен властями, а видные деятели конгресса арестованы.

В настоящее время профсоюзное движение возглавляет Федерация труда. Наряду с экономическими Феде-



Девушки масаи в национальной одежде

рация выдвигает политические требования — предоставления народам Кении всеобщего избирательного права, свободы собраний, организаций, обязательного образования для детей африканцев, разрешения земельного вопроса и т. д.

Но деятельность Федерации наталкивается на препятствия со стороны колониальных властей: арестовываются руководители профсоюзов, совершаются налеты на здание Федерации, конфискуются документы и т. д.

Национальная буржуазия Кении еще чрезвычайно немногочисленна и экономически очень слаба. Колониальный режим, засилие иностранных монополий препятствуют ее развитию. Небольшую группу национальной буржуазии составляют владельцы плантаций кофе, хлопчатника, владельцы предприятий по первичной обработке сырья и т. д. В Кении есть также небольшая прослойка торговой буржуазии.

Ядро африканской интеллигенции составляют учителя. Некоторое количество африканцев занято на административной службе и в различных европейских конторах. Среди африканцев есть адвокаты, фельдшеры, работники почт и телеграфа, типографские рабочие, служащие железнодорожной администрации и т. д. Некоторые африканцы Кении — дети зажиточных родителей, — имеют дипломы об окончании университетского колледжа вMakerере, высших учебных заведений Англии, США и Индии.

У африканского населения Кении необыкновенно велика тяга к знаниям. Еще в двадцатые годы по инициативе национальной интеллигенции гикуйю началось движение за создание своих независимых от колониальной администрации школ. После настойчивых требований африканцы получили, наконец, в 1930 г. это право при условии, что они будут строить школы и платить учителям из своих средств. Африканцы отдавали последние деньги на строительство школ, получивших название независимых. В 1952 г. большая часть этих школ была закрыта властями как представляющая «угрозу закону и порядку». Нехватка школ, высокая плата за обучение и бедность родителей приводят к тому, что школу посещает менее $\frac{1}{4}$ всех африканских детей школьного возраста.



Женщина-африканка, инструктор по сельскому хозяйству, обучает своих соплеменниц

Силами национальной интеллигенции создана пресса на африканских языках — на языке гикуйю, на кикамба, лулухья, кисуахили и т. д.

Национальная интеллигенция — инициатор создания различных политических организаций. Первая такая организация — Центральная ассоциация гикуйю — создана еще в начале тридцатых годов. Подлинно массовой политической организацией, в которую входили представители многих народов Кении, был Союз африканцев Кении, созданный в годы второй мировой войны. Главной своей задачей Союз африканцев ставил сплочение всех народов Кении на борьбу за землю и демократические преобразования. Программные требования Союза: ликвидация расовой дискриминации, разрешение земельного вопроса, равные возможности получения образования для всех рас, свободная деятельность профсоюзов, равная плата за равный труд, немедленное введение избирательной системы, равное число мест в Законодательном совете для африканцев и не африканцев — все это снискало Союзу огромную популярность в народе и

привлекло в его ряды самые широкие массы, особенно крестьянство, лишившееся лучших земель. К октябрю 1952 г. Союз насчитывал более 100 тыс. человек. Его отделения были во многих районах Кении. На массовые митинги стекались десятки тысяч людей. Союз африканцев Кении использовал легальные способы борьбы — петиции королеве и английскому парламенту, митинги и т. д.

В начале 1952 г. Союз африканцев Кении направил в Лондон делегацию в составе руководящих деятелей Союза. Перед ними стояла задача: добиться разрешения земельного вопроса. Однако министр колоний отказался разговаривать с представителями пятимиллионного населения Кении.

Тогда САК направил петицию английскому парламенту, в которой говорилось о незаконной передаче европейцам самой плодородной земли без согласия населения Кении и без всякой компенсации.

Петиция требовала также немедленной отмены законов 1939 г. и предоставления африканцам права приобретать и обрабатывать землю в любой части Кении, а также занимать не используемые европейцами земли. Петицию подписали 400 тыс. человек.

Однако справедливая борьба народов Кении за землю и демократические права была объявлена разбоем, а ее участники названы разбойниками, террористами Мау-Мау и т. д. 20 октября в стране было объявлено чрезвычайное положение. В Кению были стянуты вооруженные силы. Начались массовые аресты, облавы, избиения мирного населения. Арестованы и посажены в тюрьму 86 руководящих деятелей Союза африканцев.

Несмотря на необоснованность обвинений, в апреле 1953 г. шесть руководителей САК были приговорены к семи годам каторжных работ, остальные сосланы в отдаленные районы Северной провинции. Союз африканцев Кении был запрещен, газеты на африканских языках закрыты. Более четырех лет английские колонизаторы жестоко расправлялись с мирным населением Кении. Против мирного населения применялись тяжелые бомбардировщики и артиллерия, сжигались деревни, уничтожались посевы, конфисковывался скот. Десятки тысяч мужчин, стариков, женщин и даже детей сгонялись в концлагери. Только по официальным данным, за три

года (1952—1955 гг.) было убито более 11 тыс. африканцев, 62 тыс. заключено в тюрьмы и концлагери, более 600 тыс. согнаны с их прежнего местожительства, свыше 150 тыс. жилищ снесено.

Спасаясь от карателей, население уходило в труднодоступные горные районы, создавало отряды самообороны.

Справедливая борьба народов Кении встретила сочувствие и поддержку прогрессивной общественности всех стран мира. Проходившая в конце 1958 г. Конференция народов Африки в Аккре в своем решении потребовала отменить чрезвычайное положение и все дискриминационные законы, закрепить земли за коренным населением и предоставить населению Кении всеобщее избирательное право.

Жестокие репрессии не сломили народы Кении, они продолжают свою борьбу. Достижением народов Кении является получение ими избирательного права, хотя и урезанного. Несмотря на полицейский режим в стране, жители Кении в марте 1957 г. при выборах в Законодательный совет забаллотировали приверженцев колониальной системы.

Пример Ганы и Гвинейской республики, добившихся уничтожения колониального режима, вдохновляет народы Кении, и они требуют предоставления независимости их родине.

УГАНДА

Общие сведения

Уганда — британский протекторат в Восточной Африке, расположенный в области великих африканских озер. На севере протекторат граничит с Суданом, на западе — с Конго, на востоке — с Кенией, на юге — с Танганьикой и Руандой-Урунди. Площадь Уганды — 243,4 тыс. кв. км, равна площади Великобритании. Протекторат состоит из четырех провинций: Буганды, Восточной, Северной и Западной.

Управляет протекторатом губернатор, а в каждой провинции имеется английский резидент. Высшие органы власти — Кабинет министров (из 11 его членов лишь 3 — африканцы) и Законодательный совет. Из 60 членов Законодательного совета 30 — африканцы, но только 18 из них избираются местным населением, а остальные назначаются английским губернатором. В отдельных частях протектората есть местные правительства, власть которых ограничена. Административный центр протектората — г. Энтеббе.

На территории нынешней Уганды существовали небольшие феодальные государства, населенные различными племенами и народностями. Наиболее сильным среди них было Буньоро, а с XVII в. — Буганда. Ко времени империалистического захвата в девяностых годах прошлого столетия Буганда была сильным централизованным государством. Управлял им царь — кабака, который был верховным собственником всех земель и пастбищ. Гвардия государя, состоявшая из его сыновей, придворных и сановников, охраняла дворец-крепость. Близ столицы на озере находились всегда в боевой готовности флотилии кабаки. Вся страна делилась на наместни-

чества — саза. Наместники кабаки имели свои дружины и несли сторожевую службу на границах, а также занимались сбором регулярных налогов с населения.

В Буганде XIX в. было много рабов. После похода каждый воин, захвативший пленников, мог при дележе добычи получить одного-двух рабов. Обычно рабы надеялись землей. Но основную массу населения страны составляли свободные крестьяне-общинники — батáка. Батака имели право пользоваться землей лишь до тех пор, пока ее обрабатывали, но утрачивали на нее всякие права с переселением в другую местность, где они также могли получить землю. Крестьяне выполняли повинности по постройке дорог, мостов, дворцов и храмов.

С установлением колониального режима Англия захватила половину земельного фонда страны. Остальные земли были переданы во владение государей, их сановников и наместников. Крестьяне, лишенные земли, стали арендаторами и батраками на землях помещиков.

В течение нескольких лет происходило покорение феодальных государств озерной области — Буганды, Буньоро, Анколе и Торо. Не только Англия пыталась захватить их территорию. Большую настойчивость проявляла Германия, посылавшая сначала своих исследователей и миссии, а затем вооруженные отряды в Восточную Африку. В 1896 г. между Англией и Германией в Гельголанде был заключен договор о разделе территории Восточной Африки. Земли к северу от оз. Виктория до границ с Бельгийским Конго и Суданом были уступлены Англии. В 1900 г. было подписано соглашение между Англией и кабакой, государем Буганды, вынужденным признать протекторат.

Природа

Богата и разнообразна природа Уганды. На сравнительно небольшой территории встречаются и высокие плато с растительностью саванн, и высочайшие горы, подножия которых покрыты экваториальными лесами, а вершины вечными снегами и ледниками, и сбросовые впадины, днища которых заняты озерами.

Поверхность Уганды — волнистое плато высотой 1000—1500 м, сложенное кристаллическими породами. Плато повышается на запад и восток, где приподнятые

февраль). В г. Энтеббе (на берегу оз. Виктория) средняя температура самого прохладного месяца — июля $+20,2^{\circ}$, самого жаркого — сентября $+23,4^{\circ}$. Осадков выпадает 1500 мм в год. В центральной части плато количество осадков уменьшается до 1000 мм.

Сельскохозяйственные сезоны, как и всюду в тропиках, зависят не от колебаний температуры, а от смены сухих и дождливых сезонов.

Районы приозерной области сильно заболочены, здесь очень распространена малярия, уносящая многие тысячи жизней.

Речная сеть Уганды довольно густая; принадлежит она бассейну Нила. Наиболее крупная река — Виктория-Нил (верхнее течение Нила) вытекает из самого большого озера Африки, оз. Виктории, и пересекает на своем пути оз. Кьога. До впадения в это озеро река бурная, порожистая, далее, на участке до оз. Альберт, она становится более спокойной и местами судоходной. На границе с Конго находится четвертое крупное озеро Уганды — оз. Эдуард.

Почвы Уганды латеритные оподзоленные и красные, плодородны лишь при условии регулярного внесения удобрений.

Большая часть страны занята саванной с высоким и пышным травостоем. Нередко среди трав растут группы высоких, до 20 м, деревьев и местность приобретает облик парка.

Огромный болотистый район вокруг оз. Кьога покрыт зарослями папируса. Северо-западные берега оз. Виктория и нижние склоны высоких гор заняты вечнозеленым влажным экваториальным лесом. Выше по склонам растут горные леса, отличающиеся от равнинных значительной примесью хвойных пород — в основном древовидного можжевельника и подокарпуса, а также древовидных папоротников. Еще выше леса уступают место густым зарослям бамбука и древовидного вереска. Самые верхние участки склонов гор покрыты высокогорными тропическими лугами. Выше 5000 м начинается зона вечных снегов и ледников.

Животный мир Уганды богат и разнообразен. В саваннах встречаются: буйволы, антилопы, страусы, жирафы, изредка слоны и львы; в лесах — носороги и обезьяны. В оз. Кьога водятся бегемоты, крокодилы.

Население

Численность населения Уганды, по данным 1957 г., около 5600 тыс. человек, из них африканцев более 5500 тыс., индийцев — 50 тыс., европейцев — 8 тыс. человек.

Большая часть африканского населения Уганды говорит на языках банту. Наиболее распространен язык луганда, на котором говорят не только баганда, наиболее крупная народность протектората, но и население всей центральной части страны. На нем ведется преподавание в школах, а также издается большинство местных газет.

Общая численность баганда, живущих в провинции Буганда (к северу от оз. Виктория), около 1 млн. человек. Вторая по численности народность — басога, около 500 тыс. человек, занимает район к югу от оз. Кьога в Восточной провинции. К группе банту относятся также народности, живущие близ горы Элгон, — багешу и бакига, общая численность которых свыше 500 тыс. человек.

Западную провинцию населяют баньянколе (около 400 тыс. человек), баторо и баньоро, вместе с баньянке составляющие близкую по языку и культуре группу (около 600 тыс. человек).

Кроме того, в Уганде имеются небольшие племена, принадлежащие к группе банту, сохраняющие свои языки и диалекты, — баконджо, бвамба и др. Языки банту чрезвычайно близки между собой. Много общего и в культуре этих народностей.

Совершенно особую по языку и культуре группу составляют народности, говорящие на нилотских языках.

Нилоты составляют примерно третью часть населения Уганды. Они живут главным образом в Северной провинции. Наиболее крупная народность — тесо (свыше 460 тыс. человек) занимает территорию, расположенную к северу от оз. Кьога. Далее к северо-востоку живут карамоджо, по языку близкие тесо (108 тыс. человек).

На запад от тесо живут ланго, ачоли и алур. Их свыше 350 тыс. человек. На северо-западе Северной провинции, близ границы с Бельгийским Конго, небольшие племена нилотов — бари, латуко, каква.



Здание местного парламента в Уганде

Благодаря развитию экономических связей между отдельными районами Уганды уменьшается бывшая разобщенность народностей и племен и происходит все большее сближение языков и диалектов среди африканцев протектората.

Африканцы, индийцы и европейцы — три неравные по численности и социальному положению группы населения. Европейцев в Уганде очень немного. Большею частью это колониальные чиновники, предприниматели, экспортеры, владельцы плантаций, миссионеры. Живут они в кварталах, резко обособленных от остальной части населения. Восемь тысяч европейцев фактически управляют страной. Иммигранты-европейцы, оседавшие в Кении, вытесняли с лучших земель коренное население. В Уганде земля в основном осталась у африканцев, являющихся в настоящее время производителями экспортных культур. Но экспорт хлопка, кофе, чая и другого сырья принадлежит целиком английским экспортным компаниям, получающим огромные прибыли. Скупка и первичная обработка сельскохозяйственного сырья находится главным образом в руках предпринимателей индийцев. Местная буржуазия еще недостаточно сильна.

Африканцы, составляющие более 5,5 млн. человек, подвергаются расовой дискриминации и сегрегации, но не в такой резкой форме, как в Кении, где число европейцев значительно больше не только в городах, но и в сельских местностях. В Уганде нет ни особых поселков для черных (локаций), ни резерваций, как в Южно-Африканском Союзе, Родезии или Кении, но цветной барьер все же существует. В Уганде нет надписей: «Только для белых», которые так бросаются в глаза в Южно-Африканском Союзе, но европеец не сядет в вагон третьего класса, предназначенный для коренного населения. Африканцы могут присутствовать на официальных приемах, могут быть членами научных обществ и коммерческих ассоциаций, но европеец не пригласит их к себе в дом.

Расовая дискриминация особенно проявляется в оплате труда. Рабочие-африканцы, клерки, учителя, врачи и т. д. получают значительно меньшую плату, чем европейцы.

В Уганде растет пролетариат. Число рабочих-европейцев ничтожно по сравнению с рабочими-африканцами, которых в стране около 200 тыс. человек. Среди них много квалифицированных рабочих, работающих постоянно по найму. Технический персонал предприятий комплектуется также большей частью из африканцев, окончивших технические школы. Но все они подвергаются дискриминации. Немногим лучше положение местной интеллигенции. В Уганде есть университетский колледж вMakerере, близ г. Кампала. В нем обучается свыше 600 студентов, из них из Уганды около 200 человек (остальные студенты из Кении, Танганьики, Занзибара). При колледже, имеющем шесть факультетов, есть художественная школа и институт народного образования. Врачи, учителя, агрономы, юристы, техники — все они у себя в стране поставлены в условия, неравные с условиями для европейцев.

Городов в Уганде мало. Почти все население страны живет в деревнях. В Уганде нет деревень в нашем смысле слова, нет больших сельских поселков. Жилище крестьянина-земледелца — это живописный хуторок обычно на вершине холма. По склонам спускается приусадебный участок, вокруг хижин заросли бананов, а ниже — хлопковое поле, доходящее почти до заболоченных низин.



Университетский колледж вMakerере (Уганда)

Хижины имеют круглую форму. Каркас из жердей устанавливают вертикально по кругу. Их переплетают стеблями папируса, которого много по берегам озер. Крыша делается из более тонких жердей. Ее покрывают банановыми листьями. Середину крыши прикрывает шапкообразная плотно сплетенная покрывка, предохраняющая постройку от ливней. Устанавливают крышу так, чтобы края ее в виде навеса спускались над хижинной. Иногда этот навес настолько широк, что образует крытую галерею. Хижина плетется настолько прочно, что может простоять без починки в течение нескольких лет.

В хижинах все очень просто и по-своему изящно. Низенькие скамеечки, украшенные резьбой, узорные тростниковые циновки на земляном полу, деревянная и глиняная посуда, развешанная в тонких сетках. Особенно красивы плетенные из лиан корзины для фруктов, зерна или для рыбы и очень плотно сплетенные сосуды для воды.

Рано утром, пока не поднялось высоко солнце, женщины с мотыгами в руках отправляются на свой приусадебный участок, а мужчины и подростки уходят на хлопковое поле. В деревне воцаряется тишина, лишь издали доносится свист бича пастуха, отгоняющего стадо



Женщина буганда с ребенком

от посевов, да звонкое пение петуха в опустевшей усадьбе. К полудню все возвращаются к своим хижинам, и женщины разжигают очаги. Семья собирается под широким навесом на обед. В три-четыре часа, когда спадет полуденная жара, все снова отправляется на поля и работают до наступления темноты, почти внезапно возникающей в тропиках.

В свободное от земледельческих работ время крестьянская семья собирается у крытой галереи хижины. Здесь на высоких вертикальных станках плетут циновки, изготавливают резную деревянную посуду, плетут корзины, выделывают мбугу — материю из луба фикуса. Крестьяне не всегда в состоянии покупать привозные ткани и пользуются мбугу. Плащ из мбугу до сих пор обычная одежда земледельцев в глухих уголках Уганды. Мужчины надевают плащ, завязывая узел на левом плече, женщины оставляют открытыми плечи, чтобы обе руки были свободны. Плащи очень мягки и на ощупь напоминают замшу, но в то же время они плотны и почти непромокаемы, что так важно в сезон тропических дождей.

Несмотря на тяжелую жизнь и колониальное угнетение, жители страны сохранили жизнерадостный, веселый характер.

После сбора урожая начинаются праздники. Музыка, танцы — неотъемлемая часть жизни народа. Нет в Уганде такого селения, где бы не было своего маленького оркестра; иногда это только барабаны разного типа — от маленьких ручных, круглых или удлиненных, подвешенных на ремне, до больших бочкообразных, с пронзительным боем. Пять, шесть, десять барабанщиков располагаются вокруг, и начинается пляска, продолжающаяся до глубокой ночи. А иногда это оркестр, состоящий из ксилофона, флейт и струнных инструментов.

Старинные песни исполняются главным образом профессионалами-музыкантами и певцами, многие из песен популярны, и их знает вся молодежь. Обычно песни сопровождаются танцами под ритмичные удары барабана.

Песни разнообразны, обычно это песенки-экспромты, сочиненные тут же по какому-либо случаю. Поют песни и на сказочные сюжеты, хорошо всем известные. Есть песни восхваления хозяина или гостя, песни игровые, песни-считалки детей.

На праздник сбора урожая, самый большой праздник в деревне, все население округи собирается возле одной из хижин. Несут в больших глиняных кувшинах банановое пиво, на деревянном шесте тащат огромную корзину со связками бананов, корзины с разнообразными овощами и тропическими плодами, несут жареную и вяленую рыбу и мясо. На пригорке размещаются взрослые, а подростки и дети стоят вокруг и ждут, чтобы им перепало праздничное угощение.

Праздник начинается обычно такой песней:

«Танцуйте, танцуйте веселей.
Мы избавились от голода.
Мы едим, едим просо.
Самое лучшее просо».

Она подхватывается хором, воспевающим урожай.

Весело празднуются и свадьбы в деревнях Уганды. Хотя здесь привилось венчание в церкви и соблюдение единобрачия, свадебные обычаи мало изменились. Свадьбы зачастую празднуются в доме дяди по матери. Этот старинный обычай сохранился до сих пор. Дядя по матери, а именно старший брат матери, имеет большой авторитет. Дети должны оказывать ему почтение как родному отцу, а он оказывает покровительство своим племянникам.

В день свадьбы большое шествие направляется к хижине дяди. Впереди шумная веселая толпа молодежи несет приданое невесты. Затем идут музыканты и гости с подарками и угощением. Идут званый и незваный, потому что обычай гостеприимства требует, чтобы угостили каждого пришедшего.

При входе в хижину разыгрывается шуточная борьба: сородичи жениха должны отнять невесту у сородичей ее матери.

Не только свадебные обычаи, но и многие верования тесно связаны с родовым строем. Родовые культы, культ предков, покровителей рода, верования, связанные с почитанием огня и домашнего очага,— все это еще сохраняется в глухих уголках Уганды. Даже в Кампале, самом большом городе Уганды, перед входом во дворец кабаки, большим зданием европейского типа, горит неугасимый священный огонь.

Небольшие хутора земледельцев внешне отличаются от затерянных в необъятных степях поселков — краалей скотоводов.

Крааль скотоводов — не только жилище, но и загон для скота и двор; это поселок со многими двориками, переходами и переулками, поселок, часто больший, чем деревушка,— хутор земледельцев юга Уганды. Крааль, состоящий обычно из нескольких круглых хижин, окружен плотной плетеной изгородью со многими воротами. Это своего рода крепость в степи. До сих пор среди скотоводов сохранился обычай отправляться на пастбища с копьём в руках, хотя давно уже прекратились набеги для угона скота. Скотоводством занимаются мужчины. Они не только пасут скот, перегоняя его на новые пастбища или к источникам и озерам, но доят коров и ухаживают за молодняком. Женщины лишь готовят масло и сыр, просушивая его на крышах или на особых навесах. Молоко сохраняют в дёшевых сосудах сконусообразной резной крышкой. Такой сосуд подвешивается в тонкой сетке, сплетенной из волокон ананаса.

Среди скотоводов сохраняются многие давние обычаи. Так, имеются священные стада, пользующиеся большим почетом. В такое стадо отбирается лучший скот.

У скотоводов до сих пор существует запрет есть растительную пищу одновременно с молочной, так как, по местным поверьям, нарушение этого запрета может повести к падежу скота. Этот обычай свидетельствует о той обособленности, какая существовала между скотоводческим и земледельческим укладом жизни. Теперь эта грань постепенно стирается и все больше населения страны начинает заниматься земледелием. Основная культура страны — хлопчатник — продвигается из южных земледельческих районов на север, в бывшие скотоводческие районы. И теперь часто можно видеть, как

краали скотоводов перемежаются земледельческими поселками.

Прежде, как правило, города Уганды были не промышленными, а коммерческими и административными центрами. В настоящее время Джинджа становится первым крупным индустриальным центром Уганды. Вблизи нее сооружаются гидростанции, строится медеплавильный комбинат и первая в Уганде текстильная фабрика. Город Джинджа расположен на самом берегу оз. Виктория, недалеко от водопада Рипон. Само название «Джинджа» означает на местном языке лусога — камни, пороги. Еще совсем недавно это было небольшое селение. В 1948 г. в Джиндже было уже 8 тыс. жителей, а сейчас — свыше 20 тыс. Предполагается, что в ближайшие десятилетия численность населения города достигнет 100 тыс.

Большинство населения города пришлое: каждые 9 из 10 человек родились не в Джиндже. Здесь представлены едва ли не все народности и племена протектората. Сюда люди приходят на заработки на год-два, оставляя семью в деревне и оседая в городе. Основная масса населения — рабочие предприятий, грузчики, шоферы, ремесленники, слуги европейцев, торговцы и клерки, рыбаки и земледельцы.

Джинджа — железнодорожный узел и порт на оз. Виктория. Город находится на пересечении Угандской железной дороги, идущей от берегов Индийского океана через Кению, Уганду до границ с Конго. От Джинджи на север в хлопковые районы направляется Бусогская железнодорожная ветка. В настоящее время Джинджа — главный транзитный центр всей Уганды. Вокруг города расположены плантации хлопка, чая и сахарного тростника.

В Джиндже имеются сахарные заводы и почти все хлопкоочистительные предприятия протектората. Город разделен на кварталы европейского, азиатского и африканского населения. В первом находятся все правительственные здания, коммерческие предприятия, скупочные пункты, хлопкоочистительные заводы и дома европейцев. В квартале индийцев есть великолепные виллы богатых скупщиков и владельцев плантаций и промышленных предприятий. А в стороне от богатых кварталов расположены домики коренного населения Джинджи. Они

стоят среди банановых рощиц и окружены небольшими полями. Здесь жизнь идет как в любой африканской деревушке. А рядом уже строятся новые предприятия и предместья города окружаются новыми промышленными кварталами.

Второй по своему экономическому значению город Уганды — Кампала. Население его 30 тыс. человек, а с пригородом 70 тыс. Город расположен на семи холмах в очень живописной местности близ озера. Кампала — политический и культурный центр страны. Здесь собирается Национальный конгресс Уганды и находится университетский колледж Макерере. В центре города расположен дворец правителя Буганды и здание парламента. В Кампале существуют различные христианские миссии и школы, издаются газеты и журналы, имеются клубы, стадион, музей, театр и различные научные учреждения.

Кампала не только культурный, но также коммерческий центр страны с конторами акционерных компаний, скупочными пунктами, магазинами, отелями и гаражами. Здесь сходятся несколько автомобильных дорог, по которым подвозится экспортируемое сырье для отправки по Угандской железной дороге к порту Момбаса. Пестрая толпа африканцев и европейцев, индийцев и арабов наполняет улицы Кампалы. Клерки многочисленных торговых контор и банков, шоферы и грузчики, студенты-африканцы в национальных мантиях и шапочках, женщины в ярких одеждах, а рядом мрачные средневековые фигуры монахов-миссионеров и монахинь с белыми широкими покрывалами на голове и тут же одетые в белые плащи арабские купцы — такова пестрая, многоязычная, многонациональная толпа в Кампале. Это город с европейскими богатыми кварталами и с беднейшими предместьями, где в скученности и нищете живет африканское население.

Третий по численности населения (8 тыс. человек) г. Энтеббе является административным центром протектората. Это европейского типа город с обилием садов и скверов, с большим ботаническим садом, расположен у оз. Виктория, в 20 км от Кампалы. В Энтеббе находятся здания министерств и департаментов и резиденция губернатора. Город населен в значительной степени европейцами, большей частью чиновниками колониального аппарата. В Энтеббе есть крупный аэропорт,

из которого самолеты направляются в Судан и Конго, Родезию и Кению.

Менее значительными административными центрами протектората являются Гулу, Масака и др.

Занятия населения

Уганда — страна хлопка. Ни одна колония Африки не поставляет столько хлопка метрополии, как Уганда. Производители хлопка сдают свой урожай по низким, устанавливаемым метрополией ценам, но экспортеры и владельцы хлопкоочистительных предприятий получают огромные прибыли, так как цены на хлопок в Уганде в три раза ниже, чем в Ланкашире.

Хлопок — основа хозяйства, и в декабре, когда созревает хлопок, по дорогам идут вереницы людей, несущих на голове большие кипы, перегоняя друг друга мчатся велосипедисты с тюками, со скупочных пунктов день и ночь идут машины, наполненные хлопком. Его направляют на хлопкоочистительные предприятия, а затем по железным дорогам к океану, чтобы заполнить им трюмы пароходов, идущих в метрополию.

Общая посевная площадь Уганды 2,5 млн. га, из них 1,5 млн. га занимает хлопок, 92 тыс. га — кофе. Экспорт хлопка в 1956/57 г. достиг 58 тыс. т. Увеличиваются площади, занятые культурой кофе. В 1955 г. общая стоимость экспортируемого из Уганды кофе превысила стоимость хлопка и достигла 47,2% всей стоимости экспорта. В то же время значительно увеличились площади под чаем и масличными культурами. Наибольшее количество хлопка экспортируется из Уганды в Индию, затем в Англию и США.

Под влиянием колониального режима коренным образом изменилось направление сельского хозяйства. Резко сократились и продолжают сокращаться площади, занятые местными продовольственными культурами — бананами, просом и др. Усиливается дифференциация среди крестьян. В стране насчитывается 50 тыс. мелких земельных собственников (фермеров), владеющих участками от 2 до 100 и более га, и более 200 тыс. арендаторов. В настоящее время основная масса крестьян — арендаторы. Земельная рента очень высока и поглощает значительную долю урожая арендаторов, со-

ставляя иногда в хлопковых районах одну треть урожая. До сих пор в стране сохранились феодальные повинности: крестьянин-арендатор обязан один месяц в году работать на полях помещика. Фактически этот срок часто удлиняется. Арендатор по требованию колониального правительства обязан выполнять трудовую повинность на строительстве шоссейных и железных дорог и другие работы. Крестьяне платят высокие налоги государству, которые составляют большую часть их дохода.

На крупных плантационных хозяйствах работают тысячи сельскохозяйственных рабочих. Обычно это пришлые из других мест люди: из Руанды-Урунди и Танганьики, а также из северных округов протектората. В хлопковых районах (Кигези, Менго, Масака и др.) их более 60—70% населения. Многие из сезонников оседают в Уганде, берут землю в аренду, но продолжают батрачить у хозяина, владельца земли. Батраки работают не только у владельца крупных поместий, но и у мелких земельных собственников. Колониальные власти поощряют развитие кооперативных объединений, которых в 1956 г. было более тысячи. В основном это союзы по скупке и очистке хлопка. Еще в большей степени достигнуто объединение в союзы в районах, где культивируют кофе. По данным английской прессы, в 1957 г. почти весь урожай кофе был сдан в кооперативные союзы. Некоторые союзы сообща закупают сельскохозяйственные машины, сообща ведут обработку земли и сбор урожая, распределяют доходы по паям, пропорционально размерам участка членов союза. Но в большинстве хозяйств крестьяне до сих пор обрабатывают землю мотыгой.

В стране собирают по два урожая в год. Посадка производится перед сезонами дождей, а убирают урожай в сухие периоды. Как почти всюду в экваториальной Африке, на одном участке можно встретить одновременно разные растения: под бананами — бататы или табак, под кукурузой — бобы.

В зоне саванн основная продовольственная культура — бананы. Это вовсе не дерево, как принято думать, а травянистое растение. По внешнему виду и по расположению светло-зеленых, идущих от самой земли пучков тонких и нежных листьев бананы похожи на наш ландыш, но огромных размеров. Их выращивают из

стростков корневищ. В Уганде имеется до шестидесяти сортов бананов: сладкие и мучнистые, сочные и сахаристые. Из одних приготавливают чуть сладковатую муку, предварительно высушив плоды на солнце; другие запекают в золе и подают как приправу к рыбе или мясу. Из сока бананов делают пиво и вино, а из листьев — тарелки. Сухими листьями топят очаги или удобряют поля, из тонких и плотных стеблей делают крыши хижин. Листья банана служат укрытием для ребенка, под которое мать кладет его, пока мотыжит поле. Стволы обычно идут на удобрение или топливо. Бананы требуют обильного орошения и потому широко распространены во влажных районах Уганды.

Большое место в питании населения занимает маниока, или кассава. Это кустарник с мелкими и густыми листьями, похожий на молодой куст сирени. Маниока имеет огромные клубни, достигающие размеров сахарной свеклы или большой редьки. Эти клубни подкапывают и срезают. Затем их вымачивают в проточной воде, чтобы удалить ядовитые вещества. Размокшие клубни маниоки сушат и мелют на крупу или муку. Большой частью из маниоки варят кашу, напоминающую нашу манную. Молодые листья маниоки употребляют как салат.

Распространен также батат, напоминающий наш картофель, но сладкий на вкус. Крестьяне выращивают также много овощей.

В более сухих районах на севере Уганды, где нет ни бананов, ни маниоки, сажают просо, бобы и кукурузу.

Высокогорные тропические луга и саванна могут служить прекрасными пастбищами, однако животноводство на значительной территории юга Уганды почти невозможно из-за распространения мухи цеце, губительно действующей на скот.

Колониальные власти заинтересованы главным образом в получении сельскохозяйственных товаров, используя страну как сырьевую базу для выкачивания из нее хлопка, кофе и других экспортных товаров, поэтому в протекторате до последнего времени имелись лишь предприятия по первичной обработке сельскохозяйственного сырья, хлопкоочистительные предприятия, сахарные заводы, сортировочные предприятия при чайных плантациях, табачные фабрики и т. п. В этой стране хлопка

лишь в 1955 г. была построена первая текстильная фабрика. Почти не использовались и ископаемые богатства страны. Обнаруженные в ее недрах значительные залежи меди (на юго-западе протектората, в Килембе) и фосфатов (Тороро), залежи вольфрама и кобальта, запасы нефти почти не разрабатывались. В последние годы англо-американские предприниматели начали сооружать гидростанции на водопадах р. Виктории-Нил.

Огромное значение будет иметь плотина Оуэн-Фоллс на р. Виктория-Нил. Отсюда пойдут каналы на север Уганды, и безбрежные степи станут землями новых плантаций. Воды истоков Нила отводятся на хлопковые поля. Но не это является главной целью предпринимателей. Их привлекают горнорудные богатства Уганды. Уже сейчас построена ветка от г. Кампала, столицы Буганды, к Килембо, где у подножия горы Рувензори находятся богатые залежи меди и вольфрама. В г. Джинджа строится крупный медеплавильный комбинат.

Пережитки феодализма еще достаточно сильны в Уганде. Местные феодалы — самые крупные помещики. Так, на землях кабаки Буганды живет свыше 30 тыс. арендаторов. В настоящее время основным вопросом социальной жизни населения Уганды является вопрос о земле. Требование о возвращении земли крестьянству было лозунгом первого антиимпериалистического восстания в Уганде в 1945 г. Восстание 1945 г. было разгромлено, но в 1949 г. оно вновь возобновилось и приняло еще больший размах. Крестьяне, арендаторы и мелкие земельные собственники, батраки и рабочие предприятий объединились в этой борьбе. Однако силы были неравны, и восстание снова было подавлено. Союз крестьян и Союз фермеров были запрещены, профсоюзы разгромлены.

В 1950 г. был организован Национальный конгресс Уганды, являющийся в настоящее время наиболее влиятельной политической партией. Конгресс объединяет национальную буржуазию, земельных собственников и интеллигенцию. Основное требование Конгресса — независимость и самоуправление Уганды.

По всей стране ведутся горячие дискуссии по вопросу о том, чем же должна стать Уганда после освобождения от колониального режима: единым государством или федерацией. У метрополии намерения создать федера-

цию трех колоний — Уганды, Кении, Танганьики. Попытка Англии в 1953 г. организовать федерацию вызвала в Уганде настойчивый протест кабаки. Мтеза II, отказавшийся от вступления в федерацию, был арестован по приказу министерства колоний и выслан в Лондон. Лишь через два года он был возвращен на родину под условием подписания новой конституции, ограничивающей его власть. Одновременно была усилена централизация колониального управления.

На конференции в Аккре (Гана) в декабре 1958 г. снова был поставлен вопрос о предоставлении независимости Уганде в ближайшее время. Национально-освободительное движение в Уганде выходит за пределы изолированной борьбы в одной стране. Уганда борется за освобождение от колониализма совместно с другими странами Африки. «Колониализм не совместим с национальными надеждами» — таков был лозунг делегации Уганды на Каирской конференции стран Азии и Африки.

СОДЕРЖАНИЕ

Кения.

Стр.

Общие сведения	3
Природа	4
Хозяйство	12
Население	15

Уганда

Общие сведения	42
Природа	43
Население	46
Занятия населения	55

Роза Нургалеевна Исмагилова
Елена Викторовна Таланова

КЕНИЯ, УГАНДА

Редактор *В. И. Попова*
Художественный редактор *Е. А. Радкевич*
Технический редактор *Н. И. Козина*
Корректор *О. П. Горюкова*

Т-64722. Сдано в производство 9/II-1959 г. Подписано в печать 24/IV 1959 г.
Формат 84x108¹/₁₆. Физических листов 1, Печатных листов 2. Иллюстральных листов 3,66
Тираж 40 000. Цена 50 коп.

Москва, В-71, Ленинский проспект, 15. Географгиз

Отпечатано с набора Первой образцовой типографии
им. А. А. Жданова
Типография № 1 Госстройиздата, г. Владимир. Зак. 1626

КРАТКИЕ ГЕОГРАФИЧЕСКИЕ СПРАВКИ

Страны мира

Краткие географические сведения о зарубежных странах — их природе, населении и хозяйстве. Брошюры рассчитаны на агитаторов, пропагандистов и самые широкие круги читателей.

Страны Европы

Испания, Португалия, Андорра, Гибралтар, 1956 г., 1,23 п. л., 100 000 экз., цена 35 коп.

Италия, Швейцария, Лихтенштейн, Сан-Марино, Ватикан, 1956 г., 1,64 п. л., 150 000 экз., цена 50 коп.

Швеция, Норвегия, Дания, Исландия, 1956 г., 1,64 п. л., 150 000 экз., цена 50 коп.

Франция, Бельгия, Нидерланды, Люксембург, Монако, 1957 г., 1,64 п. л., 100 000 экз., цена 50 коп.

Австрия, Албания, Греция, Югославия, 1957 г., 2 п. л., 85 000 экз., цена 60 коп.

Болгария, Румыния, 1958 г., 2 п. л., 85 000 экз., цена 35 коп.

Венгрия, Чехославия, 1957 г., 1,64 п. л., 85 000 экз., цена 45 коп.

Великобритания, Ирландия, 1958 г., 2 п. л., 100 000 экз., цена 40 коп.

Германия, Польша, Финляндия, 1958 г., 2 п. л., 100 000 экз., цена 40 коп.

Страны Азии

Вьетнам, Камбоджа, Лаос, 1957 г., 1,64 п. л., 100 000 экз., цена 45 коп.

Китай, 1956 г., 2,05 п. л., 150 000 экз., цена 60 коп.

Корея, Монголия, 1956 г., 1,64 п. л., 100 000 экз., цена 45 коп.

Саудовская Аравия, Йемен, Ирак, Аден, Катар, Кувейт, Договорный Оман, 1956 г., 1,64 п. л., 100 000 экз., цена 45 коп.

Сирия, Ливан, Иордания, Израиль, 1956 г., 1,64 п. л., 100 000 экз., цена 45 коп.

Тайланд, Малайская Федерация, Сингапур, 1956 г., 1,64 п. л., 100 000 экз., цена 45 коп.

Япония, Филиппины 1956 г., 1,64 п. л., 150 000 экз., цена 40 коп.

Страны Африки

Ангола, Бечуаналенд, Федерация Родезия и Ньясаленда, 1956 г., 1,64 п. л., 150 000 экз., цена 50 коп.

Либерия, Того, Камерун, Сьерра-Леоне, Габон, 1957 г., 1,64 п. л., 100 000 экз., цена 40 коп.

Конго, Нигерия, 1956 г., 1,64 п. л., 100 000 экз., цена 45 коп.

Страны Америки

Аргентина, Перу, Чили, Фолклендские острова, 1957 г., 1,64 п. л., 100 000 экз., цена 40 коп.

Венесуэла, Колумбия, Эквадор, Гватемала, 1957 г., 1,64 п. л., 100 000 экз., цена 50 коп.

СЕРИЯ „У КАРТЫ МИРА“
КНИГИ ВЫХОДЯТ В СВЕТ В 1959 г.

Серия популярных географических книг о зарубежных странах. В ней дается необходимый круг сведений о природе, населении, особенностях экономического развития и современного состояния промышленности и сельского хозяйства, а также рассказывается о быте, нравах и обычаях населения этих стран. Книги написаны простым языком, иллюстрированы картами и photographиями и рассчитаны на широкое круг читателей, могут быть использованы как дополнительный учебный материал в школах при изучении географии зарубежных стран.

- Бергер Я. М. Китай, 10 п. л., ц. 3 руб., III кв.
Гаврилов Н. Д. Французская Западная Африка, 3 п. л., ц. 90 коп., III кв.
Добров А. С. Великобритания, 5 п. л., ц. 1 р. 50 к. (поступила в продажу).
Дементьев И. А., Генки И. А. Объединенная Арабская Республика, 5 п. л., ц. 1 р. 50 к., III кв.
Лебедев Е. А. Иордания, 3 п. л., ц. 90 коп., II кв.
Лукашева Е. М. Колумбия, 3 п. л., ц. 90 коп., II кв.
Матвеев Г. П. Андорра, Лихтенштейн, Монако, Сан-Марино, 5 п. л., ц. 1 р. 50 к., I кв.
Нитобург Э. Л. Венесуэла, 4 п. л., ц. 1 р. 20 к., III кв.
Олейников И. Н. Конго, 3 п. л., ц. 90 коп., III кв.
Половский М. Л., Кондратьев В. А. Греция, 4 п. л., ц. 1 р. 20 к. (поступила в продажу).
Пуляркин В. А. Цейлон, 3 п. л., ц. 90 коп., II кв.
Соколов М. И. Либерия, 2 п. л., ц. 60 коп., II кв.
Дьердь Г. Будапешт, 5 п. л., ц. 1 р. 50 к., IV кв.
Ледовских М., Рабинович И. Вена, 5 п. л., ц. 1 р. 50 к., II кв.

Предварительные заказы принимаются магазинами книготоргов и потребительской кооперации.

Вышли из печати

Андреева В. М. Новая Зеландия, 96 стр., и. 1 р. 65 к.

Гаврилов Н. И. Марокко, 18 стр., и. 85 коп.

Гузеватмй Я. Н. Индонезия, 88 стр., и. 1 р. 60 к.

Дорофеев А. М. Пакистан, 48 стр., и. 90 коп.

Косолапов Б. Е. Тунис, 44 стр., и. 80 коп.

Мухин А. И. Германия (ГДР и ФРГ), 104 стр., и. 2 р. 25 к.

Прошин Н. И. Страны Аравийского полуострова, 198 стр.,
и. 3 р. 25 к.

Раковский С. Н. Федеративная Народная Республика Юго-
славия, 80 стр., и. 1 р. 40 к.

Слука А. Е. Франция, 107 стр., и. 2 руб.

Эти книги можно приобрести в местных магазинах
книготорга и заказать по адресу: Москва, Е-116,
Энергетическая ул., д. 8, корп. 2. Магазин № 104
Москниготорга, „Книга — почтой“.

ОПЕЧАТКИ

Стр.	Строка	Напечатано	Следует читать
3	3 сверху	Эфиопией	Эфиопией
5	2 снизу	Кумиты	Кушиты

90 кг С 1.1. 1961 года
Цена _____ р. 9 к.

